

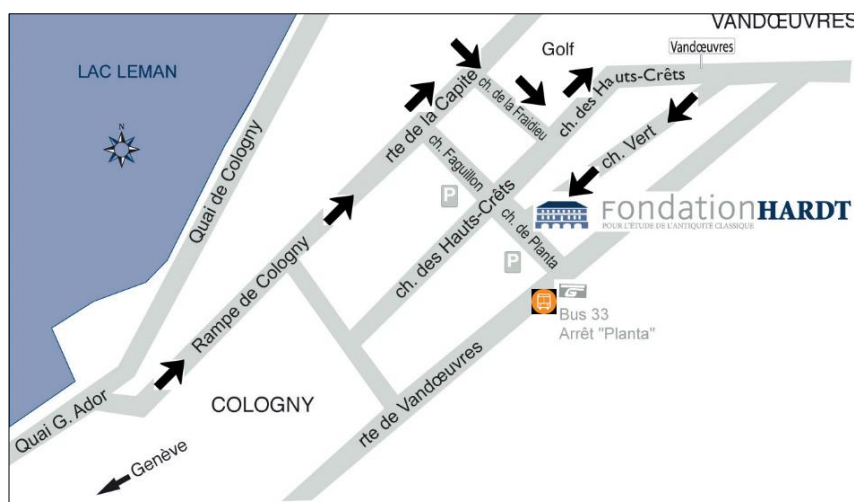
Comment nous trouver

Chemin Vert 2
1253 Vandœuvres, Suisse
Tél. 0041/(0)22 736 31 04

En automobile


Vandœuvres se trouve sur la rive sud du lac Léman. Après avoir traversé le Pont du Mont Blanc, suivre la direction Evian. Après le Parc des Eaux-Vives, prendre à droite le premier embranchement en direction de Coligny-La Capite. Environ 800 m après l'église de Coligny, prendre à droite le Chemin de la Fraïdieu, puis le Chemin des Hauts-Crêts, jusqu'au panneau Vandœuvres. Le Chemin Vert s'ouvre à droite, 20 m après ce panneau.

Si vous nous rendez visite en voiture, vous pouvez utiliser les places de parking sur le chemin de Planta.



Depuis l'Aéroport de Genève Cointrin :



- **Taxi** (prix environ CHF 70.-).
- **Bus 10** (arrêt de bus à quelques mètres à gauche en sortant au niveau des Départs) jusqu'au terminus, arrêt "**Rive**" (durée du trajet environ 35 min.), puis **bus 33** (→ arrêt "**Planta**") ou **bus A** (→ arrêt "**Coligny-Mairie**").
- **Train**  jusqu'à la Gare de Genève Cornavin (durée du trajet 7 min.).
- **A l'Aéroport : Billets gratuits (Unireso) Transports publics**, validité 80 minutes (bus, tram, train Aéroport-Gare), à retirer au distributeur situé dans la zone de récupération des bagages.

Depuis la Gare de Genève Cornavin :

- **Taxi** (prix environ CHF 35.-).
- **Bus 8, 25 ou 9** → arrêt **“Rive”**

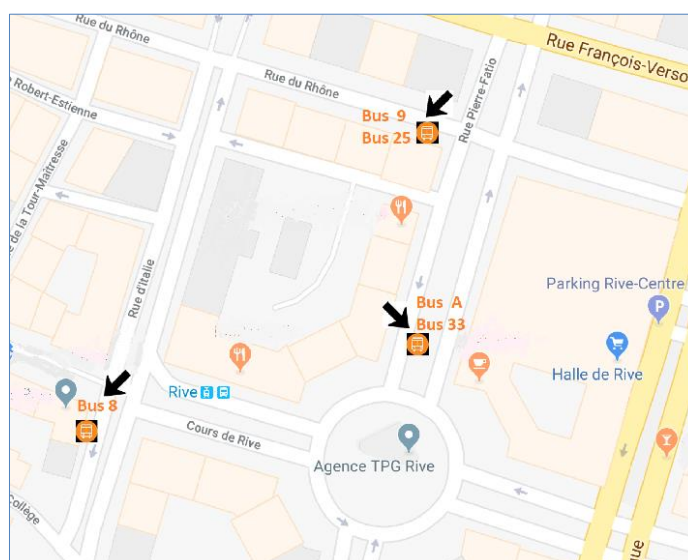
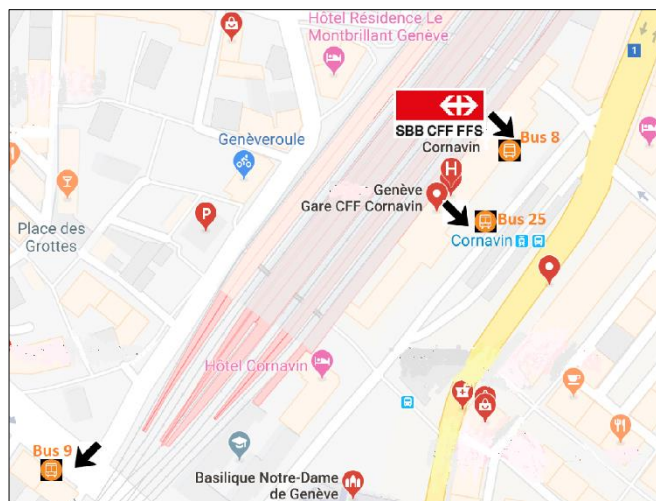
Devant la gare :

- **Bus 8** (Veyrier-Douane ou Veyrier-Tournettes)
- **Bus 25** (Thônex-Vallard)

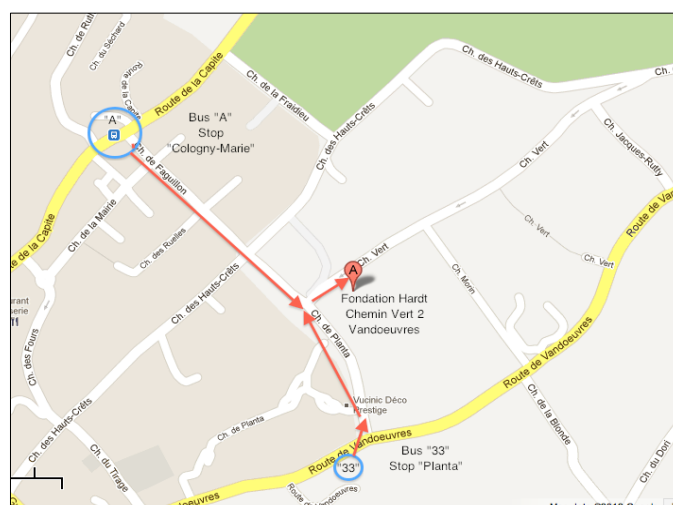
Côté Ouest de la Gare :

- **Bus 9** (Petit-Bel-Air)

- **A Rive :**



- **Bus 33** → arrêt **“Planta”** ou
- **Bus A** → arrêt **“Cologny-Mairie”**



- Attention, les lignes **33** et **A** ne passent pas fréquemment, veuillez consulter les horaires sur www.tpg.ch.
- Le ticket de bus coûte CHF 3.- ou € 3.- (au distributeur choisir « TOUT GENEVE, 1 h »).
- Les arrêts de bus sont sur demande. Appuyer sur le bouton rouge STOP dès que votre arrêt est annoncé.